



ESTIMACIÓN DEL PRODUCTO BRUTO GEOGRÁFICO DEL PARTIDO DE GENERAL PUEYRREDON. AÑO BASE 2004



Universidad Nacional de Mar del Plata



Expositoras

M. Teresa López M. Victoria Lacaze
mtlopez@mdp.edu.ar mvlacaze@mdp.edu.ar

Unidad Ejecutora: Facultad de Ciencias Económicas y Sociales, Grupo de Investigación 'Indicadores Socioeconómicos'
Entidad Beneficiaria: Municipio del Partido de General Pueyrredon

1. Justificación

El Centro de Información Estratégica Municipal (CIEM) dependiente de la Secretaría de Desarrollo Productivo, Asuntos Agrarios y Marítimos y Relaciones Económicas Internacionales del Municipio del Partido de General Pueyrredon compila, analiza y difunde todo tipo de estadísticas sociales y económicas, pero no cuenta con un área especializada para efectuar la estimación permanente de PBG.

La presente experiencia de Buenas Prácticas se sustenta en un proceso de vinculación, cooperación, transferencia y gestión entre la Universidad y el gobierno municipal, destinado a contribuir al desarrollo integral del territorio a través de los siguientes objetivos:

- Desarrollar y sistematizar la metodología de estimación de PBG para construir un sistema de estimación permanente por rama de actividad, a precios corrientes y constantes, a partir de indicadores de volumen físico y precios elaborados con información recabada localmente.
- Contribuir a la conformación de un área especializada, en el ámbito del Municipio, que genere información permanente y sistemática susceptible de ser empleada por instituciones científicas, académicas, empresariales y sindicales de la región, para analizar el funcionamiento de la economía local y sus especificidades sectoriales.
- Facilitar la toma de decisiones de los agentes económicos públicos y privados, permitiendo la definición de políticas públicas que respondan a problemáticas reales y relevantes para el Partido y contribuyendo, además, al seguimiento y la evaluación de los efectos de las políticas aplicadas.

3. Acciones desarrolladas

Entre los años 1995 y 2000 el Municipio de General Pueyrredon y la Facultad de Ciencias Económicas y Sociales de la Universidad Nacional de Mar del Plata (UNMDP), con financiamiento propio y el aporte inicial de la Unión de Comercio, la Industria y la Producción (UCIP), desarrollaron un proyecto que estimó la serie 1993-1999 de PBG a precios corrientes y constantes, con año base 1993. El proyecto permitió analizar la estructura económica local y su evolución en el tiempo. Esta estimación fue descontinuada en el año 2000 por razones de índole financiera, careciendo desde ese momento de mediciones referidas a la dinámica de los sectores productores de bienes y servicios que se desempeñan en el Partido.

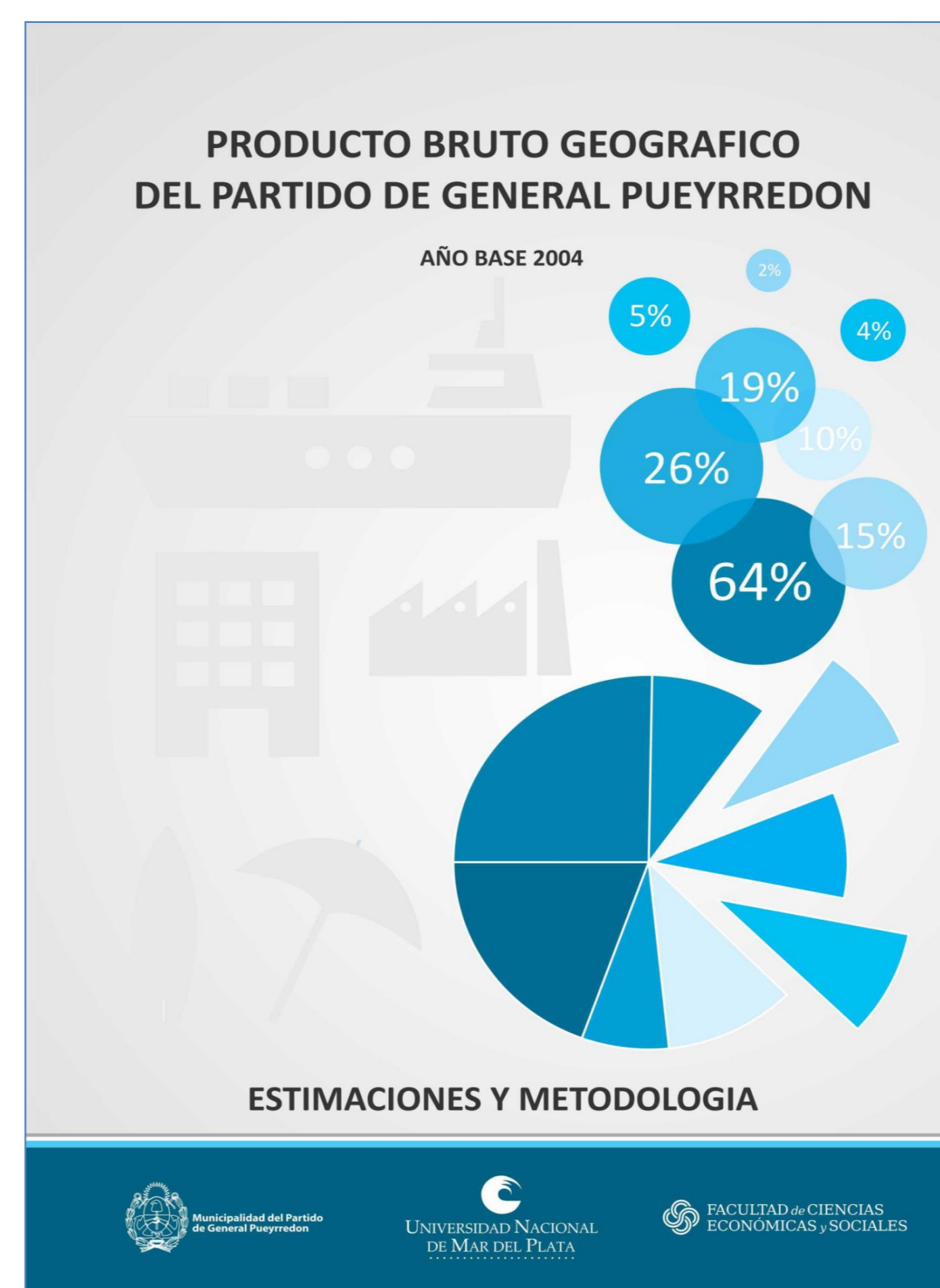
Entre 2010 y 2011 esta importante labor fue reanudada con la estimación de un nuevo año base, 2004, trabajo que garantizaría a futuro la comparabilidad y consistencia de las series elaboradas localmente con las estimaciones nacionales y provinciales. A tal fin, se llevó a cabo un proyecto de preinversión solicitado por el Municipio, financiado por el Banco Interamericano de Desarrollo (BID) y desarrollado por la Facultad de Ciencias Económicas y Sociales de la UNMDP.

En abril de 2013, el Municipio de General Pueyrredon y la UNMDP definieron un nuevo plan de trabajo para realizar la estimación de la serie 2004-2012 de PBG a precios constantes, así como la estimación de PBG para el año 2012 y a precios corrientes. La Facultad de Ciencias Económicas y Sociales es la unidad ejecutora del proyecto. El mismo incluye la capacitación en Cuentas Regionales y estimación de PBG para los agentes municipales del CIEM que colaboran como personal de apoyo del proyecto.

PBG del Partido de Gral. Pueyrredon. En millones de pesos corrientes de 1993 y de 2004.

SECTORES DE ACTIVIDAD	VA 2004	% DEL TOTAL POR SECTOR	VA 1993	% DEL TOTAL POR SECTOR
SECTOR PRIMARIO	592	9,8%	161	4,7%
Agricultura	129	2,1%	68	2,0%
Ganadería	41	0,7%	6	0,2%
Pesca	411	6,8%	83	2,4%
Minería	11	0,2%	4	0,1%
SECTOR SECUNDARIO	1.586	26,3%	862	25,1%
Industria	1.139	18,9%	519	15,1%
Electricidad, Gas y Agua	96	1,6%	140	4,1%
Construcción	351	5,8%	203	5,9%
SECTOR TERCIARIO	3.858	63,9%	2.411	70,2%
Comercio	1.116	18,5%	624	18,2%
Hoteles y Restaurantes	214	3,5%	156	4,5%
Transporte	426	7,1%	364	10,6%
Servicios Financieros	133	2,2%	97	2,8%
Servicios Inmobiliarios, Empresariales y de Alquiler	970	16,1%	560	16,3%
Sector Público	242	4,0%	188	5,5%
Enseñanza	279	4,6%	122	3,6%
Salud	265	4,4%	114	3,3%
Servicios Comunitarios, Sociales y Personales	175	2,9%	161	4,7%
Servicio Doméstico	37	0,6%	26	0,7%
TOTAL PBG	6.036	100%	3.434	100%

Elaboración propia en base a Atucha et al. (1997) y Wierny et al. (2012).



Disponible en <http://eco.mdp.edu.ar/pbg/>

2. ¿Qué es el Producto Bruto Geográfico y para qué sirve?

La provincia de Buenos Aires se divide territorial y administrativamente en 135 municipios denominados constitucionalmente "partidos". Mar del Plata, ciudad cabecera del Partido de General Pueyrredon, es el balneario más importante de Argentina, la segunda ciudad de la provincia y la séptima del país.

El turismo, la pesca y la industria alimenticia son las actividades económicas más importantes. Mar del Plata es el principal puerto de desembarco pesquero de Argentina. El cordón frutihortícola local abastece gran parte del año a todo el país. La industria manufacturera avanza en el desarrollo de importantes eslabonamientos entre las ramas textil, pesquera, alimenticia, naval, química y metalmecánica.

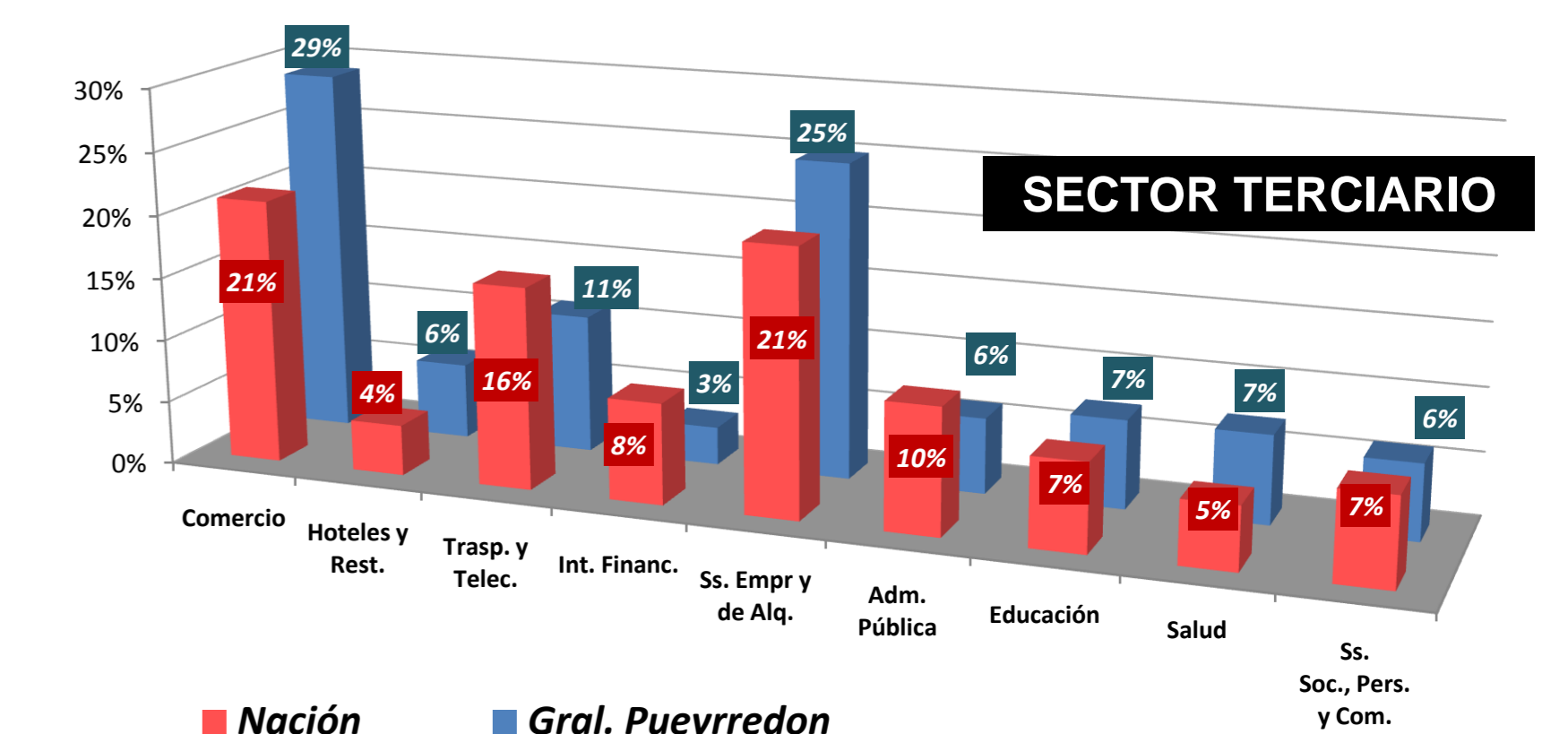
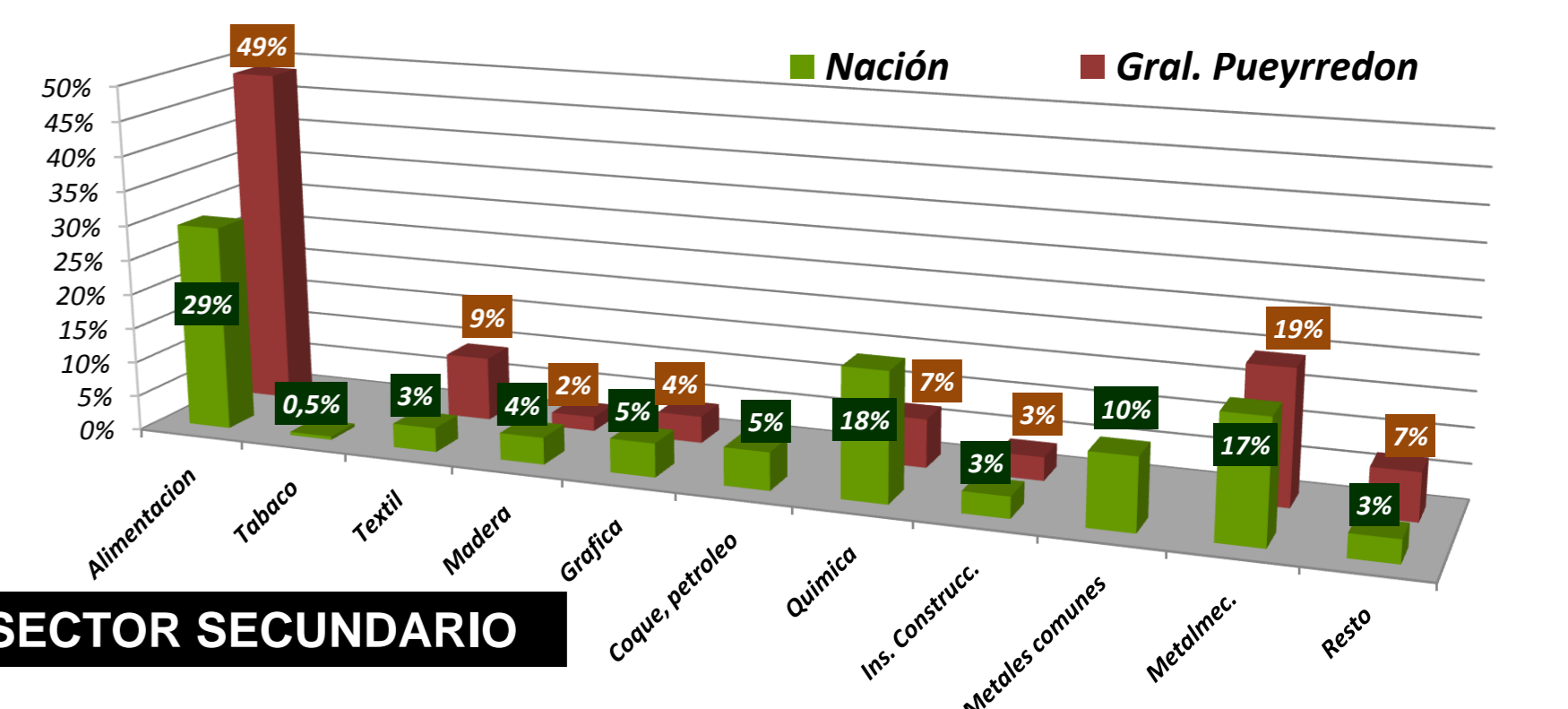
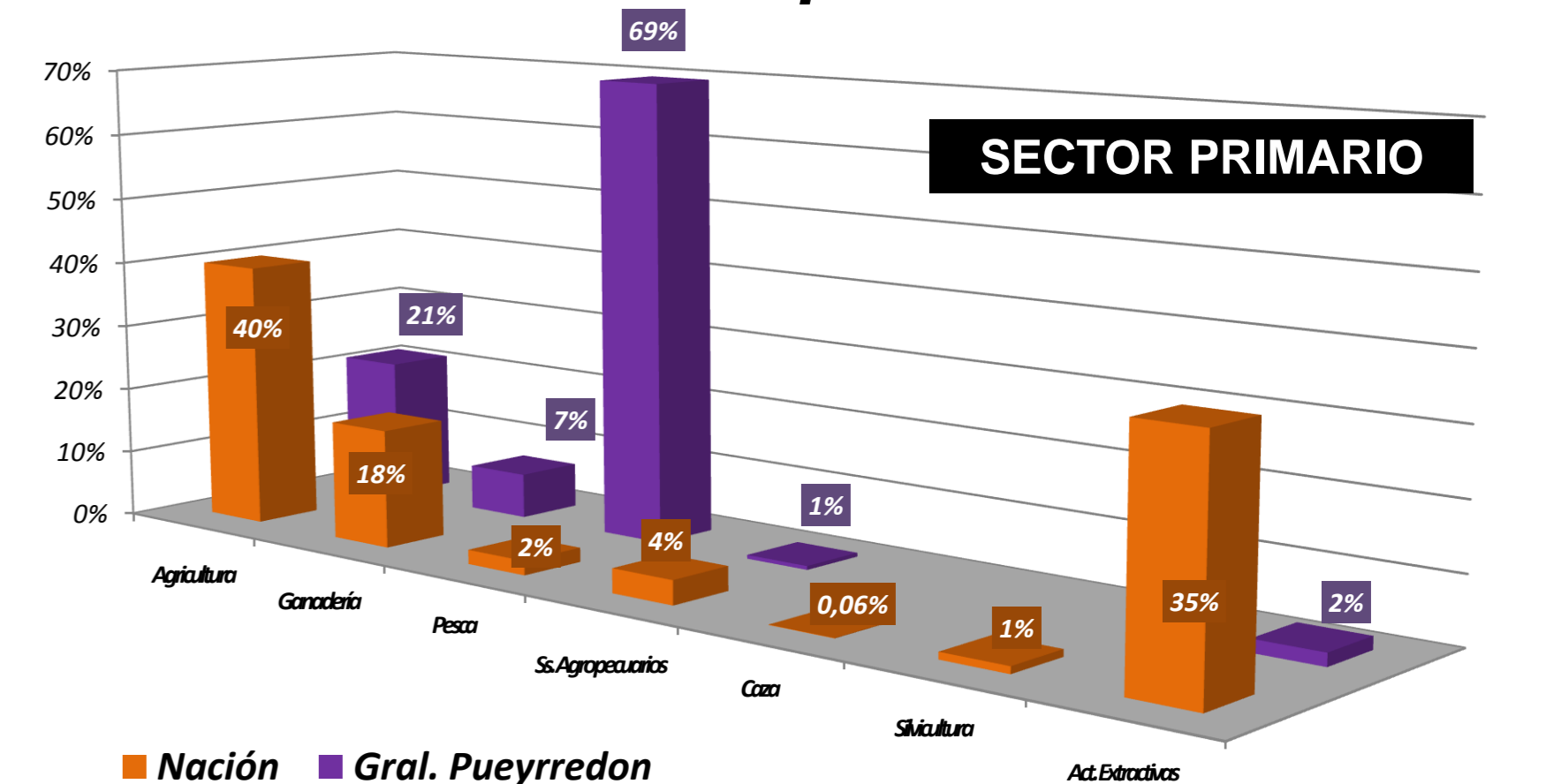
Para lograr un eficiente uso de los recursos públicos y un correcto diseño de las políticas económicas, el indicador más conocido y utilizado es el Producto Bruto o el valor monetario de los bienes y servicios finales producidos por una economía durante un período.

El PBI o Producto Bruto Interno cuantifica el valor de todas las actividades desarrolladas dentro de las fronteras de un país.

El PBG o Producto Bruto Geográfico hace lo propio pero en referencia a una jurisdicción política subnacional (región, provincia, municipio).

Ambos indicadores se elaboran en el marco del Sistema de Cuentas Nacionales de la ONU, que determina una metodología de cálculo para cada sector de actividad y proporciona conceptos y pautas homogéneas que permiten comparar las series en términos espaciales y temporales.

Comparación Gral. Pueyrredon vs. Nación estructura productiva sectorial



La estimación del año base 2004 arroja importantes cambios en la estructura de PBG respecto al año base 1993:

- Un incremento significativo del Sector Primario, explicado esencialmente por los extraordinarios volúmenes de capturas y la mayor participación de buques pesqueros de altura y procesadores, aunque la horticultura también recuperó importancia relativa y se consolidaron algunos cultivos frutícolas y oleaginosos.
- Un importante incremento de la industria al interior del Sector Secundario, principalmente en ramas no tradicionales como metalmecánica y química, aunque las ramas tradicionales (alimenticia, pesquera y textil) continúan teniendo una elevada participación relativa.
- El Sector Terciario muestra una clara orientación hacia las actividades de servicios vinculadas al turismo receptivo, como comercio, alojamiento y transporte.